

Mesto PEZINOK

Radničné námestie č. 7, 902 14 Pezinok

Stavebný úrad

V Pezinku, dňa 10.06.2016

Zn.: 5/76-odv.SP/1845-5462/2016

Vec: **Upovedomenie o podanom odvolaní proti rozhodnutiu zn. 5/76-SP/1845-5462/2016 zo dňa 21.04.2016**

Mesto Pezinok, ako príslušný stavebný úrad podľa § 117 ods. 1 zákona č. 50/1976 Zb. o územnom plánovaní a stavebnom poriadku (ďalej len stavebný zákon) v znení neskorších predpisov a v zmysle § 56 zákona č. 71/1967 Zb. o správnom konaní Vás upovedomuje ako účastníkov konania o podanom odvolaní, voči stavebnému povoleniu zn. 5/76-SP/1845-5462/2016 zo dňa 21.04.2016 vydanému Mestom Pezinok, stavebným úradom, ktorým bola povolená stavba: **Obchodné centrum Pezinok, SO 602 VN prípojka - káblové vedenie**, ul. Za panskou záhradou, Limbašská cesta, Myslenická ul., Obchodná ul., Pezinok, (parc. č. 756/20, 756/31, 756/32, 760/1, 767/6, 790/2, 790/99, 825, k.ú.: Grinava, parc. č. 5240/1, 5240/4, 5242/1, k.ú.: Pezinok, KN C, parc. č. 825, k.ú.: Grinava, KN E) stavebníka ISTROFINAL, a.s., Mydlárska 8718/7A, 010 01 Žilina.

Odvolanie účastníka konania - spoločnosti Development in Slovak Investmensts, s.r.o. bolo doručené na Mesto Pezinok dňa 24.05.2016. Text odvolania je uvedený v prílohe.

Mesto Pezinok, stavebný úrad **Vás vyzýva**, aby ste sa v lehote **do 7 dní** odo dňa doručenia vyjadrili k obsahu odvolania.

Toto oznámenie má povahu verejnej vyhlášky v zmysle § 26 ods. 2 zákona č. 71/1967 Zb. o správnom konaní (správny poriadok) musí byť vyvesené po dobu 15 dní na úradnej tabuli Mesta Pezinok v mieste obvyklým spôsobom a taktiež je zverejnené aj na internetovej stránke Mesta Pezinok – www.pezinok.sk. Posledný deň tejto lehoty je dňom doručenia.

**STAVEBNÝ ÚRAD
MESTO PEZINOK**

-3-

M.O. S o l g a
Mgr. Oliver S o l g a
primátor mesta

Vyvesené dňa: *13.06.2016*

Zvesené dňa:

Pečiatka a podpis:



Pečiatka a podpis:

Príloha: fotokópia odvolania (aj na úradnej tabuli na www.pezinok.sk)

Doručí sa:

verejnou vyhláškou:

1. Stavebník: ISTROFINAL, a.s., Mydlárska 8718/7A, 010 01 Žilina
2. Stavebník v zastúpení: DJ engineering s.r.o., Krajná 23, 900 42 Dunajská Lužná
3. Vlastníci pozemkov cez ktoré prechádza stavba
4. Vlastníci susedných pozemkov
5. Dotknutá verejnosť: Slovenský rybársky zväz - Mestská organizácia Pezinok, Myslenická 89, 902 03 Pezinok
6. projektant: ARCHITEKTI BOBEK JÁVORKA, s.r.o., Bratislavská 80, 931 01 Šamorín

Pje

Dotknutým orgánom

- 7.Krajské riaditeľstvo Hasičského a záchranného zboru v Bratislave, Staromestská 6, 811 03 Bratislava-Staré Mesto
- 8.Okresné riaditeľstvo PZ v Pezinku - ODI, Šenkvičná cesta 14, 902 01 Pezinok
- 9.Ministerstvo vnútra SR - sekcia informatiky, telekomunikácií a bezpečnosti MV SR, odb. telekom., Pribinova 2, 812 72 Bratislava-Staré Mesto
- 10.Archeologický ústav SAV, Akademická 2, 949 21 Nitra
- 11.Slovenský pozemkový fond, Búdková 36, 817 15 Bratislava-Staré Mesto
- 12.Ministerstvo obrany Slovenskej republiky, Kutuzovova 8, 832 47 Bratislava-Nové Mesto
- 13.SWAN, a.s., Borská 6, 841 04 Bratislava-Karlova Ves
- 14.Orange Slovensko, a.s., Metodova 8, 821 08 Bratislava-Ružinov
- 15.Slovak Telekom, a.s., Bajkalská 28, 817 62 Bratislava-Ružinov
- 16.Bratislavská vodárenská spoločnosť, a.s., Prešovská 48, 826 46 Bratislava-Ružinov
- 17.SPP - distribúcia, a.s., Mlynské nivy 44/b, 825 11 Bratislava-Ružinov
- 18.Regionálne cesty Bratislava a.s., Čučoriedkova 6, 827 12 Bratislava-Vrakuňa
- 19.UPC BROADBAND SLOVAKIA, s.r.o., Ševčenkova 36, 851 01 Bratislava-Petržalka
- 20.TERMMING, a.s., Mlynské nivy 61, 827 11 Bratislava-Ružinov
- 21.Slovenský vodohospodársky podnik, š.p, Karloveská 2, 842 17 Bratislava-Karlova Ves
- 22.Bratislavský samosprávny kraj, Sabinovská 16, 820 05 Bratislava-Ružinov
- 23.Západoslovenská distribučná, a.s., Čulenova 6, 816 47 Bratislava-Staré Mesto
- 24.OU Pezinok - odbor cest. dopravy a pozem. komunikácií, Radničné námestie 9, 902 01 Pezinok
- 25.OÚ Pezinok - OSŽP - úsek OH, ŠVS, EIA, M.R.Štefánika 10, 902 01 Pezinok
- 26.OÚ Pezinok - Odbor krízového riadenia, M.R.Štefánika 10, 902 01 Pezinok
- 27.OÚ Pezinok - Pozemkový a lesný odbor, M.R.Štefánika 15, 902 01 Pezinok
- 28.SWAN PK, s.r.o., Glejovka 1, 902 01 Pezinok
- 29.Krajský pamiatkový úrad, Leškova 17, 811 04 Bratislava-Staré Mesto
- 30.Hydromeliorácie, štátny podnik, Vrakunská 29, 825 63 Bratislava-Podunajské Biskupice

Na vedomie:

- 31.Stavebník: ISTROFINAL, a.s., Mydlárska 8718/7A, 010 01 Žilina
- 32.Stavebník v zastúpení: DJ engineering s.r.o., Krajná 23, 900 42 Dunajská Lužná
- 33.projektant: ARCHITEKTI BOBEK JÁVORKA, s.r.o., Bratislavská 80, 931 01 Šamorín
- 34.Mesto Pezinok - primátor mesta,
- 35.Mesto Pezinok – oddelenie výstavby a životného prostredia
- 36.Mesto Pezinok – oddelenie majetkovo-právne
- 37.Mestské múzeum v Pezinku, M.R.Štefánika 1, 902 01 Pezinok
- 38.Lesy Slovenskej republiky, š.p., Námestie SNP 8, 975 66 Banská Bystrica

Vybavuje: Ing. Križanová, tel. 033/6901 706

MESTSKÝ ÚRAD PEZINOK	
Došlo: 24. 05. 2016	
Číslo: 16307	Pril.: 4
Odbor: 77	Ukl.zn.:

Okresný úrad Bratislava
Odbor výstavby a bytovej politiky
Tomášikova 46
832 02 Bratislava

prostredníctvom:

Mesto Pezinok
Stavebný úrad
Radničné nám. 7
902 01 Pezinok

V Pezinku, dňa 15.05.2016

K Zn. 5/76-SP/1845-5462/2016

Vec: Odvolaie proti stavebnému povoleniu

Dňa 21.04.2016 Mesto Pezinok, ako príslušný stavebný úrad vydalo pre stavebníka **ISTROFINAL, a.s., Mydlárska 8718/7A,010 01 Žilina** v zastúpení DJ engineering s.r.o., Zn. 5/76-SP/1845-5462/2016

stavebné povolenie na stavbu:

Obchodné centrum Pezinok, SO 602 VN prípojka – káblové vedenie, ul. Limbašská cesta, Myslenická, Obchodná, Za panskou záhradou, Pezinok na pozemku: parc. č. 756/20, 756/31, 756/32, 760/1, 767/6, 790/2, 790/99, 825, KN C, 825, KN E v kat. úz.: Grinava, parc. č. 5240/1, 5240/4, 5242/1, KN C v kat.úz. Pezinok,)

(ďalej aj ako "Stavebné povolenie").

Spoločnosť **Development In Slovak Investments, s.r.o.**, IČO: 34 109 099, sídlo: Myslenická 2/C/4660, 902 01 Pezinok, za spoločnosť koná Ing. Viliam Frič, týmto podáva, ako účastník konania (vlastník dotknutej parcely 5242/48 k.ú. Pezinok v dotyku s parcelou 5242/1 k.ú. vo vlastníctve Mesto Pezinok a stavby SO 104 dažďová kanalizácia umiestnená na parcele 5240/1, 5242/1 a 5240/4 všetky v k.ú. Pezinok vo vlastníctve Mesto Pezinok a stavby SO 206 Rozvod VN vrátane pochôdznej lávky umiestnenej mimo iných parciel aj na parcele 5242/1 k.ú. Pezinok, vlastník stavby SO 704 Trafostanica TS 1 v systéme označená v systéme Západoslovenskej distribučnej a.s. pod označením TS 0052-075 súpisné číslo 6095) podľa § 53 a nasl. zákona č. 71/1967 Zb. o správnom konaní toto

odvolanie

voči Stavebnému povoleniu zo dňa 21.04.2016 v rámci daného stavebného konania, a to z nasledujúcich dôvodov:


- Spoločnosť Development In Slovak Investments, s.r.o. v zmysle licencie na distribúciu a dodávku elektrickej energie prostredníctvom NN rozvodov, zásobuje elektrickou energiou na základe združených zmlúv o dodávke a distribúciu elektrickej energie odberateľov v domácnostiach ako aj odberateľov mimo domácností s 15 minútovým výkonom vo výške 330 kW.
- Linka kábelového vedenia č. 1015 spojuje našu trafostanicu TS 0052-075 s trafostanicou TS 0052-098 vo vlastníctve Západoslovenskej distribučnej spoločnosti, a.s. . Linka č. 1015 je uložená v jednej trase spolu s VN rozvodom (SO 206 rozvod VN) spájajúcim TS 0052-075 a TS 0052-074 obe v našom vlastníctve. Počas realizácie spojky na vedení L1015 dôjde k prerušeniu dodávky elektrickej energie do našej trafostanice, čo môže trvať aj viac dní za sebou v čase od 7.00 do 16.00 na základe oznámenia Západoslovenskej distribučnej spoločnosti a.s. v zmysle prevádzkového poriadku tejto spoločnosti. Uvedeným zásahom môže prísť výrazným škodám na majetku právnických a fyzických osôb pripojených na TS 0052-075.
- Nesúhlasíme s tým, aby nadobudlo právoplatnosť stavebné povolenie 5/76-SP/1845-5462/2016 na stavbu VN prípojka – káblové vedenie, pokiaľ stavebník nebude zaviazaný zmluvou o zabezpečení plynulej dodávky elektrickej energie do našej trafostanice TS 0052-075, počas realizácie spojky na vedení L1015.



Development In Slovak Investments, s.r.o.
Ing. Viliam Frič, konateľ

Prílohy:

- Kolaudačné rozhodnutie 5/46-Kol/3026-1368/2003
- Geometrický plán 37569686-9/2003



Mesto PEZINOK

Radničné námestie č. 7, 902 14 Pezinok

oddelenie výstavby a životného prostredia – stavebný úrad

V Pezinku dňa 10.12.2003
Zn.: 5/46-Kol/3026-1368/2003

Toto rozhodnutie nadobudlo právoplatnosť
dňa 10.12.2003



KOLAUDAČNÉ ROZHODNUTIE

Navrhovateľ: D.I.S.I. s.r.o., Tolstého 7, P.O.Box 88, 902 01 Pezinok

podal dňa 11.11.2003 na Mesto Pezinok návrh na kolaudáciu stavby: „Nákupné stredisko Pezinok Juh Sahara“, parc. č. 5240/2, 5240/4, 5240/10, 5242/1, 5242/2, 5242/3, 5242/4, 5242/13-21, 5242/26-35, 3283/1, 3283/8, 803/4, kat. úz. Pezinok, pre ktorú bolo vydané stavebné povolenie Mestom Pezinok – odd. výstavby a ŽP pod č. 5/46-SP/911-350/2003 zo dňa 17.06.2003.

Mesto Pezinok, ako príslušný stavebný úrad podľa § 3 ods.1 písm. f) zákona č. 222/1996 Z. z. o organizácii miestnej štátnej správy v znení neskorších zmien a v zmysle § 117 zákona č. 50/1976 Zb. v znení noviel (ďalej len stavebný zákon), po preskúmaní Vášho návrhu a na základe ústneho konania spojeného s miestnym zisťovaním konaného dňa 27.11.2003 podľa § 82 ods.1 stavebného zákona

povoľuje užívanie

stavby: „Nákupné stredisko Pezinok Juh Sahara“

Stavebné objekty:

- SO 101 hrubé terénne úpravy HTU
- SO 102 prístupová komunikácia (Saulacká I. etapa)
- SO 105 preložka VN
- SO 107 spojovacia komunikácia MZ a II/502 (vnutroareálová komunikácia)
- ~~SO 206 rozvod VN vrátane pochodzdnej lavky~~
- SO 207 rozvod NN
- SO 208 verejné osvetlenie
- SO 209 rozvod slaboprádu

na pozemkoch parc. č. : ~~5240/1~~ 5240/2, 5240/4, 5240/10, 5242/1, 5242/2, 5242/3, 5242/4, 5242/12-22, 5242/26, 5242/27, 5242/29-31, 5242/33-35, 3283/1, 3283/8, 803/4
kat. úz.: Pezinok

SO 603 trafostanica TS2

na pozemku parc. č.: 5242/32

kat. úz.: Pezinok

SO 704 trafostanica TS1

na pozemku parc. č.: 5242/28

kat. úz.: Pezinok

Stavba obsahuje:

SO 101 hrubé terénne úpravy - zemina z výkopových prác bola využitá v rámci zásypov ako podklad pre komunikácie

SO 102 prístupová komunikácia (Saulacká I. etapa) - Stavba obsahuje prístupovú komunikáciu do nákupného strediska vo funkčnej triede B2 v modifikovanej kategórii MZ12,5/60 zo základnej kategórie 14/60, ktorá sa napája na kruhovú križovatku zo štátnej cesty, vrátane chodníka vybudovaného pozdĺž komunikácie a chodníka spájajúceho pochôdznu lávku a prístupovú komunikáciu. Nie je zrealizovaných cca 50 m komunikácie – bude zrealizovaná do konca roku 2004.

SO 105 preložka VN súvisiaca s likvidáciou vzdušného vedenia VN rozvodov vo vlastníctve ZSE a.s. Bratislava o celkovej dĺžke 585 m. Likvidované rozvody vzdušného vedenia VN boli nahradené novými rozvodmi VN umiestnenými v zemi SO 206 – rozvod VN.

SO 206 rozvod VN - realizované namiesto zlikvidovaného vzdušného vedenia SO 105. Stavba obsahuje rozvody spájajúce jestvujúcu stožiarovú trafostanicu TS 0049-005 „JRD“ (vo vlastníctve ZSE –RSS Bratislava, Hraničná 14.) s trafostanicami TS1 a TS2 budovaných v rámci stavby a trafostanicu TS 0052-009 „sídliisko JUH“ (vo vlastníctve ZSE –RSS Bratislava, Hraničná 14.) Sú zrealizované z káblami 3x22- AXEKVCEY 70 mm² uložených v zemi v zmysle STN 332000-5-52, STN 341050 a STN 736005.

SO 207 rozvod NN - Stavba obsahuje rozvody spájajúce TS1 a TS2 káblom AYKY 4B-3x240 + 120 mm², uložených v zemi v zmysle noriem STN 332000-5-52, STN 341050 a STN 736005. Rozvody realizované pod komunikáciami vjazdi sú uložené v chráničkách DN 150. Súčasťou rozvodov sú aj hlavné rozvádzače RH1 umiestnené v trafostanici TS1 a TS2, rozpojovacie a istiace skriné PRIS 4 označené pod číslom R2 až R10, bez merania spotreby energie a PRIS 4 s označením R11, ktorá obsahuje meranie spotreby elektrickej energie. Z rozvodnej skrine R11 je pripojená prečerpávacía stanica splaškových vôd.

SO 208 verejné osvetlenie - Stavba obsahuje 23 kusov lúčových lamp ASTRA 2 o výkone 105 W umiestnených na oceľových žiarovo zinkovaných stĺpoch o výške 7m s výložníkom. Verejné osvetlenie je napojené z TS1(52-75) s vlastným meraním spotreby v rozvádzači RVO umiestnenom vedľa TS1. Jednotlivé svietidlá sú pospájané káblom CYKY 4Bx16 umiestnenom vo výkope so zapieskovaním. Súbežne s káblom je uložený drôt FeZn d10 , na ktorý je pripojený každý stožiar verejného osvetlenia.

SO 209 rozvod slaboprúdu - Stavba obsahuje hlavné rozvody telekomunikačných káblov TCEPKPFLE 5xN 0,4, 10xN 0,4 a 50xN0,4 uložených v zemi, zabezpečujú rezervu 100 párov pre nákupné stredisko Pezinok JUH SAHARA. Hlavné rozvody sa napájajú na telekomunikačné rozvody v rozvodni RS Juh, ktoré boli posilnené v rámci rozšírenia MTS Pezinok. Stavba obsahuje aj prípojky k jednotlivým pripravovaným stavebným objektom v rámci Nákupného strediska Pezinok Juh SAHARA bez skriniek MUR 012.1, ktoré budú osadené na nové objekty.

SO 603 trafostanica TS2 – Stavba obsahuje typizovanú trafostanicu firmy BARO. V trafostanici sa nachádzajú v jednej časti rozvádzače VN a NN, v druhej oddelenej časti je namontovaný olejový transformátor typu TOHn 378/22, 22000/420/242 V, 630 kVA výrobné č. 319908 výrobcu BEZ Bratislava. Prepojenie VN z rozvádzača Merlin Gerin RM6 (R-22) na transformátor (TR2) sú vyhotovené káblami 3x22 – AXEKVCEY ax70. Časť NN z transformátora TR2 do rozvádzača RH2 je prepojená káblom 3x(2x1-YY240) +1x1- YY240.

SO 704 trafostanica TS1 – Stavba obsahuje typizovanú trafostanicu firmy BARO. V trafostanici sa nachádzajú v jednej časti rozvádzače VN a NN, v druhej oddelenej časti je namontovaný olejový transformátor typu TOHn 378/22, 22000/420/242 V, 630 kVA výrobné č. 319907 výrobcu BEZ Bratislava. Prepojenie VN z rozvádzača Merlin Gerin RM6 (R-22) na transformátor (TR1) sú vyhotovené káblami 3x22 – AXEKVCEY ax70. Časť NN z transformátora TR1 do rozvádzača RH1 je prepojená káblom 3x(2x1-YY240) +1x1- YY240.

Pre užívanie stavby stavebný úrad určuje podľa § 82 ods. 2 stav. zákona tieto podmienky:

stavba je schopná užívania pre účely prevádzky

Príslušné zariadenie je potrebné vždy udržiavať v riadnom stave a dodržiavať pri jeho údržbe a prevádzke všetky v tomto smere platné normy, zákony a predpisy.

Pri miestnom zisťovaní boli vo vybudovanej stavbe zistené tieto nedostatky: bez závad.

Stanoviská a podmienky dotknutých orgánov štátnej správy:

Mesto Pezinok – ochrana prírody a krajiny – Podľa rozhodnutia č. 5/53/EB41/03-2801 zo dňa 20.10.2003 – po schválení sadových úprav, výsadbu realizovať buď na jar alebo na jeseň 2004. Projekt sadových úprav predložiť marec 2004.

OÚ v Pezinku – ŠOH – súhlasí sa s návrhom na kolaudáciu stavebných objektov Nákupného strediska Pezinok Juh SAHARA.

OR HaZZ v Pezinku – Z hľadiska požiarnej bezpečnosti súhlasíme s vydaním kolaudačného rozhodnutia.

OÚ v Pezinku – OPaK – K vydaniu kolaudačného rozhodnutia nemáme pripomienky.

Inšpektorát práce Bratislava – nezistil nedostatky, ktoré by bránili vydať kolaudačné rozhodnutie na užívanie stavby a súhlasí s jeho vydaním.

Odôvodnenie:

Stavba bola uskutočnená podľa dokumentácie overenej v stavebnom konaní a boli dodržané podmienky územného a stavebného povolenia. Uskutočnené zmeny – zmena polohy pochôdznej technickej lávky, zrealizovanie chodníka k pochôdznej lávke po pozemkoch parc. č. 5242/34, 5240/10; SO 102 – chodník vybudovaný v šírke 2,0 m po ľavej strane cesty, nie je zrealizovaná časť cesty a chodníka cca 50 m (bude zrealizovaný do konca roku 2004). Uskutočnené zmeny nie sú v rozpore s platnými právnymi predpismi ako aj stavebným zákonom, nevyžadujú samostatné konanie a kolaudačným konaním sa zmena schvaľuje.

Užívanie stavby neohrozuje zdravie ani život osôb, ani životné prostredie.

Poučenie:

Podľa § 54 zákona č. 71/1967 Zb. o správnom konaní proti tomuto rozhodnutiu možno podať odvolanie v lehote do 15 dní odo dňa oznámenia rozhodnutia na Krajský úrad v Bratislave, odbor životného prostredia prostredníctvom mesta Pezinok.




Mgr. Oliver Šolga
primátor mesta


Vybavuje: Ing. Vojčináková

Doručí sa:

1. navrhovateľ: D.I.S.I. s.r.o., Ing. Viliam Frič, Tolstého 2885/7, 902 01 Pezinok
2. mesto Pezinok

Na vedomie:

1. primátor mesta Pezinok
2. SVP, š.p., OZ Povodie Dunaja, Bratislavská 47, Šamorín
3. ZSE, Čulenova 6, Bratislava
4. Slovenské Telekomunikácie, Starohájska 1, Trnava



Geometrický plán je podkladom na právne úkony, keď údaje doterajšieho stavu výkazu výmer sú zhodné s údajmi plamých výpisov z katastra nehnuteľností

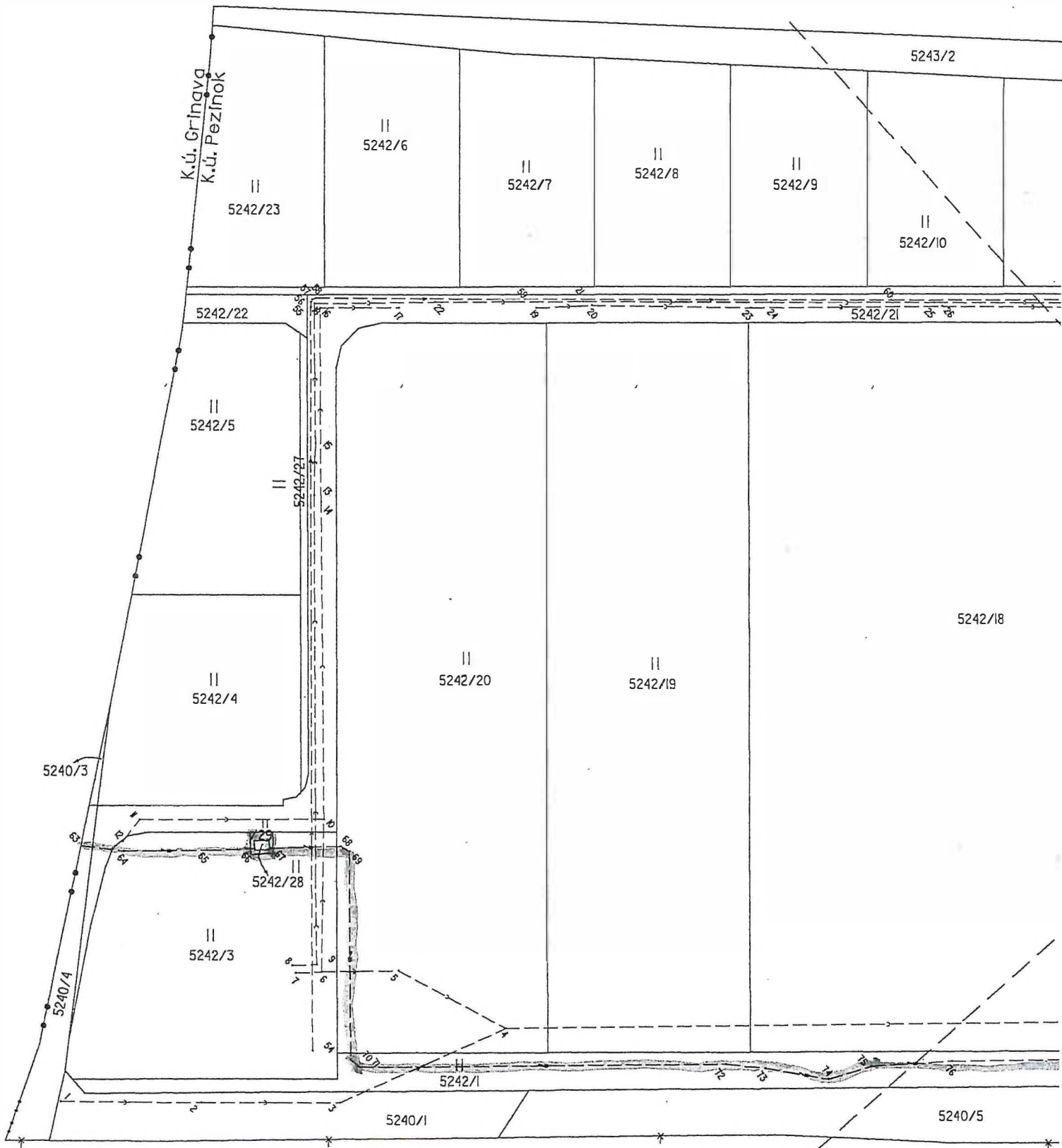
Vyhotovitel Ing. Igor PAVLÍK Suchovská 4 917 01 TRNAVA IČO: 37 569 686	Kraj <i>Bratislavský</i>	Okres <i>Pezinok</i>	Obec <i>Pezinok</i>
	Kat. územie <i>Pezinok</i>	Číslo plánu <i>37569686-9/2003</i>	Mapový list č. <i>Pezinok 4-3/14</i>
GEOMETRICKÝ PLÁN na vyznačenie vec. bremena na priznanie práva uloženia inž. sietí na p.č. 5240/1,2,4,7,10;5242/1,3,13-21,28-33,35;3283/1;803/4			
Vyhotovil	Autorizačne overil		Úradne overil
Dňa: <i>30.10.2003</i> Meno: <i>Ing. Z. Lacková, Ing. J. Pavlík</i>	Dňa: <i>7.11.2003</i> Meno: <i>Ing. Teodor Fodor</i>	Dňa: <i>- 7. NOV. 2003</i> Číslo: <i>750/05</i>	Meno: <i>Ing. Svatopluk Kováč</i>
Nové hranice boli v prírode označené	Náležitostami a presnosťou zodpovedá predpisom		Úradne overené podľa § 9 zákona NR SR E/215/1995 Z.z. o geodézii a kartografii
Záznam podrobného merania (meračský náčrt) č. <i>4978</i>	Pečiatka a podpis		Pečiatka a podpis
Súradnice bodov označených číslami a ostatné meračské údaje sú uložené vo všeobecnej dokumentácii	Pečiatka a podpis		Pečiatka a podpis



VÝKAZ VÝMER

Doterajší stav					Zmeny					Nový stav							
Číslo					Druh pozemku	Diel	k parcele číslo	m ²	od parcely číslo	m ²	Číslo parcely	Výmera		Druh pozemku	Vlastník, (iná oprávnená osoba) adresa, (sídlo)		
PK vložky	parcely		Výmera									ha	m ²			ha	m ²
	LV	PK	KN	ha													
STAV PRÁVNÝ JE TOTOŽNÝ S REGISTROM C KN																	
	101		803/4	1	6157						803/4	1	6157	vod.pl.	doterajší		
	4234		3283/1	1	9256						3283/1	1	9256	zast.pl. (prír.tok)	doterajší		
	5472		5240/1		1540						5240/1		1540	zast.pl. (obj.býv.)	doterajší		
	5472		5240/2		7305						5240/2		7305	zast.pl. (poř.kom.)	doterajší		
	5472		5240/4		554						5240/4		554	zast.pl. (poř.kom.)	doterajší		
	5472		5240/7		794						5240/7		794	zast.pl. (cesta)	doterajší		
	5472		5240/10		19						5240/10		19	zast.pl. (chodník)	doterajší		
	5472		5242/1		2304						5242/1		2304	t.t.p.	doterajší		
	5472		5242/3		4163						5242/3		4163	t.t.p.	doterajší		
	5472		5242/13		1680						5242/13		1680	zast.pl. (iná pl.)	doterajší		
	5472		5242/14		786						5242/14		786	zast.pl. (iná pl.)	doterajší		
	5472		5242/15		4021						5242/15		4021	t.t.p.	doterajší		
	5472		5242/16		9438						5242/16		9438	t.t.p.	doterajší		
	5472		5242/17		1717						5242/17		1717	zast.pl. (iná pl.)	doterajší		
	5472		5242/18	2	2742						5242/18	2	2742	zast.pl. (iná pl.)	doterajší		
	5472		5242/19	1	77						5242/19	1	77	t.t.p.	doterajší		
	5472		5242/20	1	180						5242/20	1	180	t.t.p.	doterajší		
	5472		5242/21		4336						5242/21		4336	zast.pl. (iná pl.)	doterajší		
	5472		5242/28		10						5242/28		10	t.t.p.	doterajší		
	5472		5242/29		23						5242/29		23	t.t.p.	doterajší		
	5472		5242/30		9						5242/30		9	t.t.p.	doterajší		
	5472		5242/31		20						5242/31		20	t.t.p.	doterajší		
	5472		5242/32		8						5242/32		8	t.t.p.	doterajší		
	5472		5242/33		33						5242/33		33	t.t.p.	doterajší		
	5472		5242/35		2640						5242/35		2640	t.t.p.	doterajší		
spolu:																	

Poznámka: Zriaďuje sa vecné bremeno na priznanie práva uloženia inžinierskych sietí na parcelách 803/4,3283/1,5240/1,2,4,7,10,5242/1,3,13-21,28-33,35 v prospech vlastníka Development In Slovak Investmens s.r.o. Tomuto GP predchádza GP č.37569686-8/2003.



S
5244/1

5243/1

II
5242/11

II
5242/12

II
5242/26

II
5242/30

II
5242/32

II
5242/16

PEZINOK 4-3/1
PEZINOK 4-3/3

II
5242/15

5242/17

II
5242/2

5242/34

5242/13

II
5242/35

5240/2

3283/1

3283/9
3283/10

3283/8

803/4

5240/9

PEZINOK 4-3/2
PEZINOK 4-3/4

5242/14

5240/6

5240/7

5240/8

SOŠOG - VU ROZVOD

