


















LEGENDA:

-  KATASTER NEHNUTELNOSTÍ
-  N1 - PLOCHA BETÓNOVEJ DRENÁŽNEJ DLAŽBY (VODOPRIEPUSTNÝ POVRCH) = 1694,70 m²
-  N2 - PLOCHA ZATRÁVŇOVACIEJ DLAŽBY (VODOPRIEPUSTNÝ POVRCH), SPOLU = 67,28 m²
-  N3 - PLOCHA BETÓNOVEJ DLAŽBY (VODOPRIEPUSTNÝ POVRCH), SPOLU = 48,72 m²
-  N4 - NOVÁ BETÓNOVÁ PRÍDLAŽBA Š. 500 mm, SPOLU = 59,74 m²
-  N5 - NOVÝ CESTNÝ OBRUBNÍK SO SKOSENÍM, SPOLU = 102,55 m
-  N6 - NOVÝ CESTNÝ OBRUBNÍK PRECHODOVÝ = 1 ks
-  N7 - NOVÝ CESTNÝ OBRUBNÍK NÁBEHOVÝ = 8 ks
-  N8 - NOVÝ OBLÚKOVÝ OBRUBNÍK = 2 ks
-  N9 - NOVÝ PALISÁDOVÝ OBRUBNÍK S ROVNOU HRANOU, SPOLU = 323,69 m²
-  N10 - NOVÝ PARKOVÝ OBRUBNÍK S ROVNOU HRANOU, SPOLU = 58,11 m
-  N11 - NOVÁ DLAŽBA PRE NEVIDIACICH = 4,36 m²
-  NOVÁ ZELEŇ, SPOLU = 422,81 m²
-  NOVÉ VODOROVNÉ DOPRAVNÉ ZNAČENIE
-  NAVRHOVANÉ STROMY - 33 ks



POZNÁMKY:

- PONECHAŤ STĽPY ELEKTRICKÉHO VEDENIA A OSVETLENIA



NÁZOV STAVBY: Revitalizácia spevnenej plochy na Kupeckého ulici s implementáciou vodozadržných opatrení		 MESTO PEZINOK
VYPRACOVAL: Referát výstavby, realizácie a ŠFRB, MsÚ Pezinok		
KRESLIL: Ing. Filip Gschwandtner		FORMÁT: 2xA4
INVESTOR: Mesto Pezinok, Radničné námestie 7, Pezinok		DÁTUM: 02/2024
MIESTO STAVBY: Kupeckého 16-36, Pezinok, parc.č. 100/1, k.ú. Pezinok		DÁTUM REV.: -
NÁZOV VÝKRESU: Pôdorys - navrhovaný stav		SADA ČÍSLO: -
STUPEŇ STAV. OBJEKT VÝK. ČÍS. REV.		Ohlás. SO-01 02 -