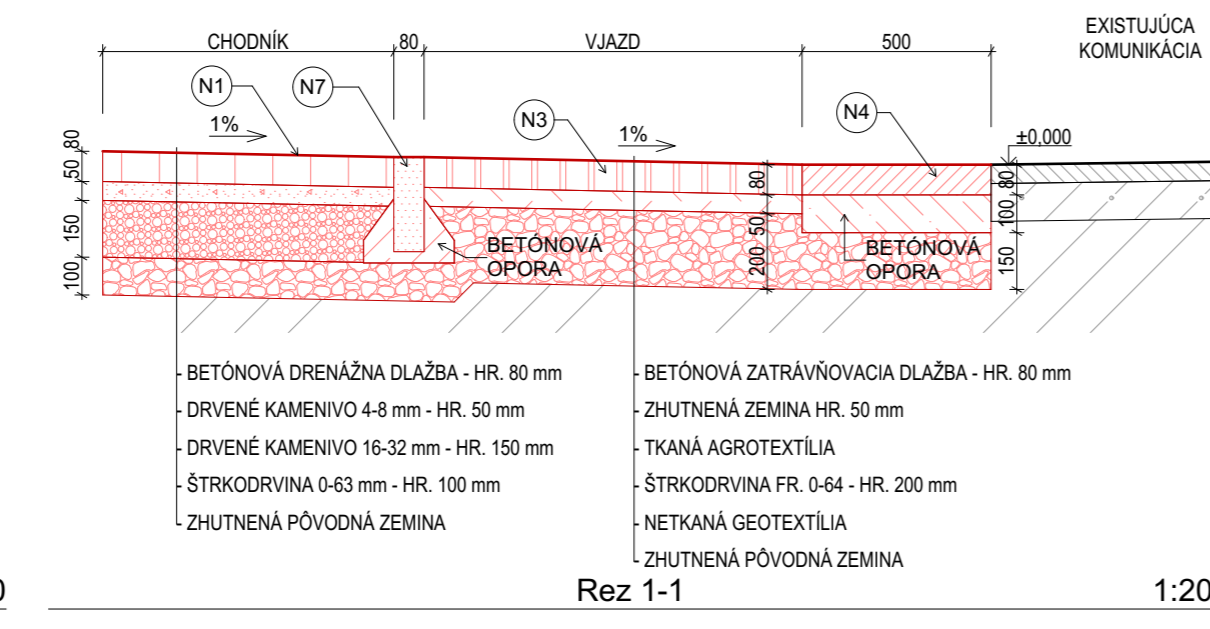
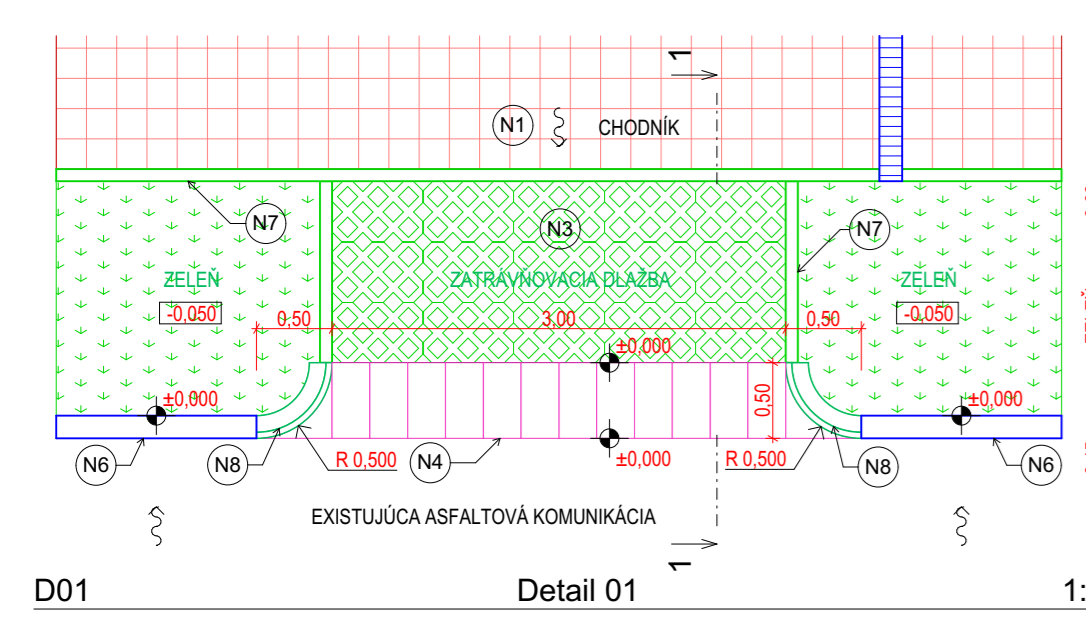



- LEGENDA:**
- KATASTER NEHNUTELNOSTÍ
 - N1 - PLOCHA BETÓNOVEJ DLAŽBY (VODOPRIEPUSTNÝ POVRCH) = 318,98 m²
 - N2 - PLOCHA ZÁMKOVEJ DLAŽBY (VODOPRIEPUSTNÝ POVRCH) = 10,63 m²
 - N3 - PLOCHA ZATRÁVŇOVACIEJ DLAŽBY (VODOPRIEPUSTNÝ POVRCH), SPOLU = 127,78 m²
 - N4 - NOVÁ BETÓNOVÁ PRÍDLAŽBA Š. 500 mm, SPOLU = 19,25 m²
 - N5 - NOVÝ CESTNÝ OBRUBNÍK SO SKOSENÍM = 2,98 m
 - N6 - NOVÝ CESTNÝ OBRUBNÍK BEZ SKOSENIA, SPOLU = 153,25 m
 - N7 - NOVÝ PALISÁDOVÝ OBRUBNÍK S ROVNOU HRANOU, SPOLU = 300,87 m
 - N8 - NOVÝ OBLÚKOVÝ OBRUBNÍK = 30 ks
 - N9 - NOVÝ ODVODŇOVACÍ ŽLAB, SPOLU = 19,1 m
 - NAVRHOVANÁ ZELEN', SPOLU = 650,1 m²
 - NAVRHOVANÉ STROMY = 40 ks



- BETÓNOVÁ DRENÁŽNA DLAŽBA - HR. 80 mm
 - DRVENÉ KAMENIVO 4-8 mm - HR. 50 mm
 - DRVENÉ KAMENIVO 16-32 mm - HR. 150 mm
 - ŠTRKODRVINA 0-63 mm - HR. 100 mm
 - ZHUTNENÁ PŮVODNÁ ZEMINA
- BETÓNOVÁ ZATRÁVŇOVACIA DLAŽBA - HR. 80 mm
 - ZHUTNENÁ ZEMINA HR. 50 mm
 - TKANÁ AGROTExTÍLIA
 - ŠTRKODRVINA FR. 0-64 - HR. 200 mm
 - NETKANÁ GEOTExTÍLIA
 - ZHUTNENÁ PŮVODNÁ ZEMINA



POZNÁMKY:

- PONECHAŤ ZVISLÉ DOPRAVNÉ ZNAČENIE, VEREJNÉ OSVETLENIE

NÁZOV STAVBY:			MESTO PEZINOK
Stavebná úprava chodníka na Malokarpatskej ulici			
VYPRACOVAL:	Referát výstavby, realizácia a ŠFRB, MsÚ Pezinok	MIERKA:	1:300, 1:50, 1:20
KRESLIL:	Ing. Filip Gschwandtner	FORMÁT:	4xA4
INVESTOR:	Mesto Pezinok, Radničné námestie 7, Pezinok	DÁTUM:	03/2024
Miesto STAVBY:	Malokarpatská 1-17, Pezinok, parc.č. 667/3, k.ú. Pezinok	DÁTUM REV.:	-
NÁZOV VÝKRESU:	Pôdorys - navrhovaný stav	SADA ČÍSLO:	
		STUPEN' STAV.OBJEKT'	VÝK. ČÍS. REV.
		Ohlás.	SO-01 02 -